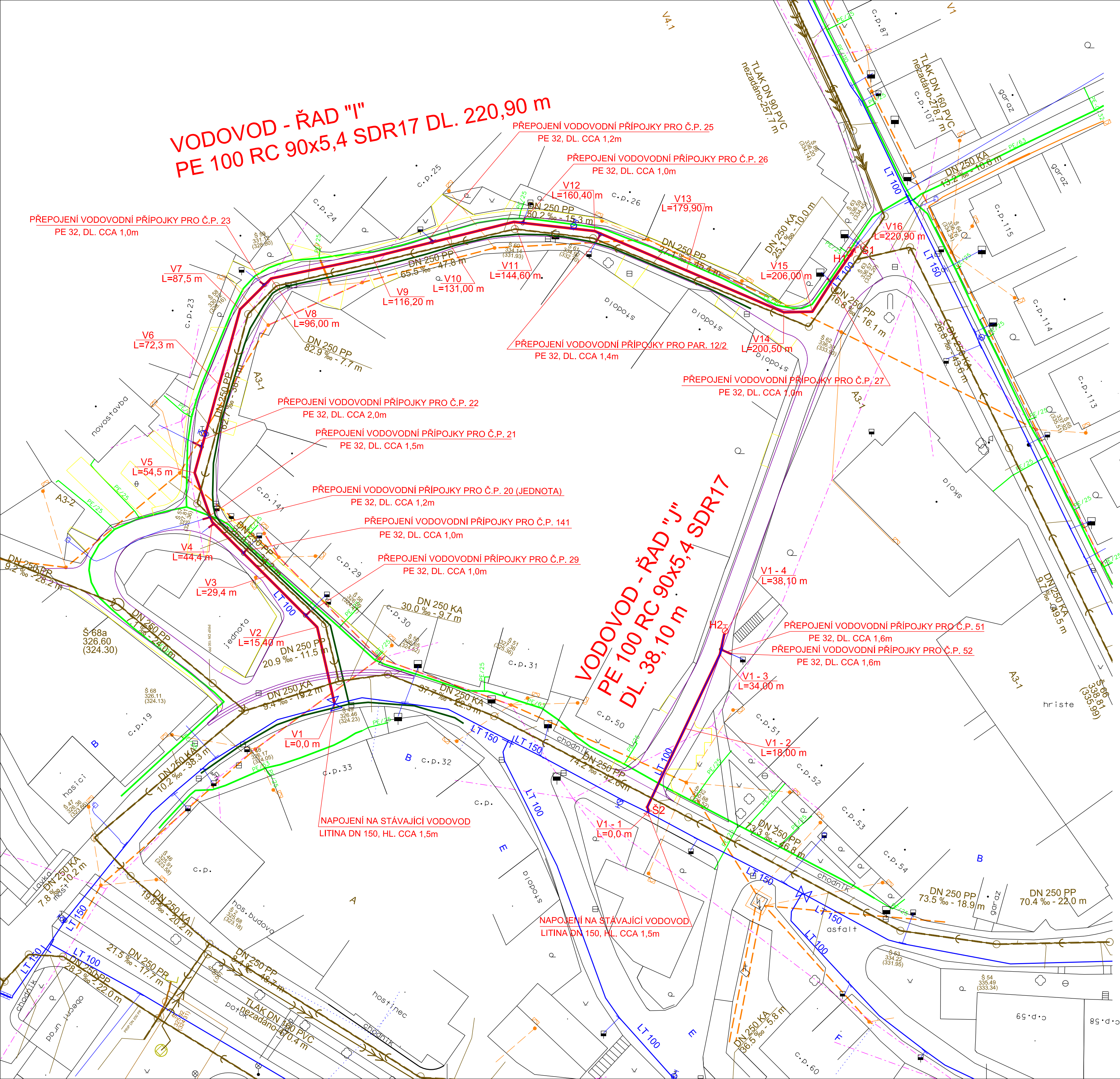
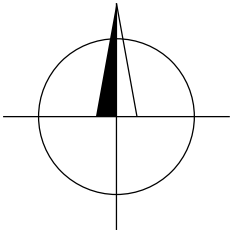


REKONSTRUKCE VODOVODU ZNOJMO - MRAMOTICE  
ŘADU "I" A ŘADU "J"- LOKALITA ZA ŠKOLKOU  
SO 01 - VODOVOD  
PODROBNÁ SITUACE STAVBY  
M 1:500




LEGENDA NAVRŽENÝCH SÍTÍ :

- REKONSTRUKCE VODOVODU VE STÁVAJÍCÍ TRASE A HLOUBCE
- PŘEPOJENÍ VODOVODNÍ PŘÍPOJKY
- DLAŽBA (V RÁMCI JINÉ AKCE)
- KOMUNIKACE (V RÁMCI JINÉ AKCE)

LEGENDA STÁVAJÍCÍCH SÍTÍ :

- SPLAŠKOVÁ KANALIZACE GRAVITAČNÍ
- VODOVOD
- SDĚLOVACÍ KABEL NADZEMNÍ
- NADZEMNÍ VEDENÍ NN
- PODZEMNÍ VEDENÍ NN
- PLYNOVOD
- DEŠŤOVÁ KANALIZACE - ORIENTAČNĚ

POZNÁMKA :  
Souřadnicový systém : JTSK ( Jednotná Trigonometrická Síť Katastrální), výškový systém : B.p.v.( Balt po vyrovnání).  
Trasy podzemních vedení inženýrských sítí jsou zakresleny pouze orientačně dle údajů poskytnutých správci inženýrských sítí.  
Při neznámém výškovém uložení inženýrské sítě předpokládáme uložení dle ČSN 73 6005.  
Podmínky jednotlivých správců a dotčených účastníků stavby dané jejich písemným stanoviskem budou dodrženy.  
Tato písemná stanoviska jsou nedílnou součástí projektové dokumentace.  
Stavebník ( zhotovitel ) si jejich přesnou polohu nechá před zahájením stavby vytýčit.

Kreslil:	Vypracoval:	Kontroloval:	Zodp. projektant:	 <b>VODÁRENSKÁ</b> AKCIOVÁ SPOLEČNOST, a.s.	
Ing. Martin Koudelka	Ing. Martin Koudelka	Ing. Jiří Žilka	Ing. Jaromír Škola		
Okres: Znojmo		k.ú.: Mramotice		Formát:	4A4
Investor: VODOVODY A KANALIZACE ZNOJEMSKO		Akce:		Stupeň:	-
REKONSTRUKCE VODOVODU ZNOJMO - MRAMOTICE ŘADU "I" A ŘADU "J"- LOKALITA ZA ŠKOLKOU				Datum:	11/2019
				Č. zak.:	19069
				Arch. č.:	
Příloha:				Měřítko:	Číslo přílohy:
PODROBNÁ SITUACE STAVBY				1:500	C.4